





-  Pontos de Coleta de Água
-  Cachoeiras de Macacu
-  Itaboraí
-  Outros Municípios



Escala	Data	Coordenadora Executiva	Coordenadora Operacional	Responsável Técnico
1:150000	26/03/2020	Gabriela Viana	Tatiana Horta	Lorena Asevedo

Projeto

PROJETO GUAPIAÇU III

Título

Mapa de pontos de coleta de água - PPMRH

Referenciado ao Meridiano Central 45 WGR, fuso 235,
Sistema UTM / SIRGAS-2000

Este Desenho não pode ser usado fora dos termos contratuais