




-  Pontos de Monitoramento de Água
-  Rios Principais: Macacu e Guapiaçu
-  Demais rios monitorados



Esri, TomTom, Garmin, FAO, NOAA, USGS; Earthstar Geographics; Esri, USGS

Escala	Data	Coordenadora Executiva	Coordenadora Operacional	Responsável Técnico
1:220.000	03/09/2024	Gabriela Viana	Tatiana Horta	Lorena Asevedo

Projeto				
<b>PROJETO GUAPIAÇU IV</b>				
Título				
<b>Pontos de Monitoramento do Programa de Monitoramento de Recursos Hídricos</b>				
Referenciado ao Meridiano Central 45 WGR, fuso 23S, Sistema UTM / SIRGAS-2000				
Este Desenho não pode ser usado fora dos termos contratuais				